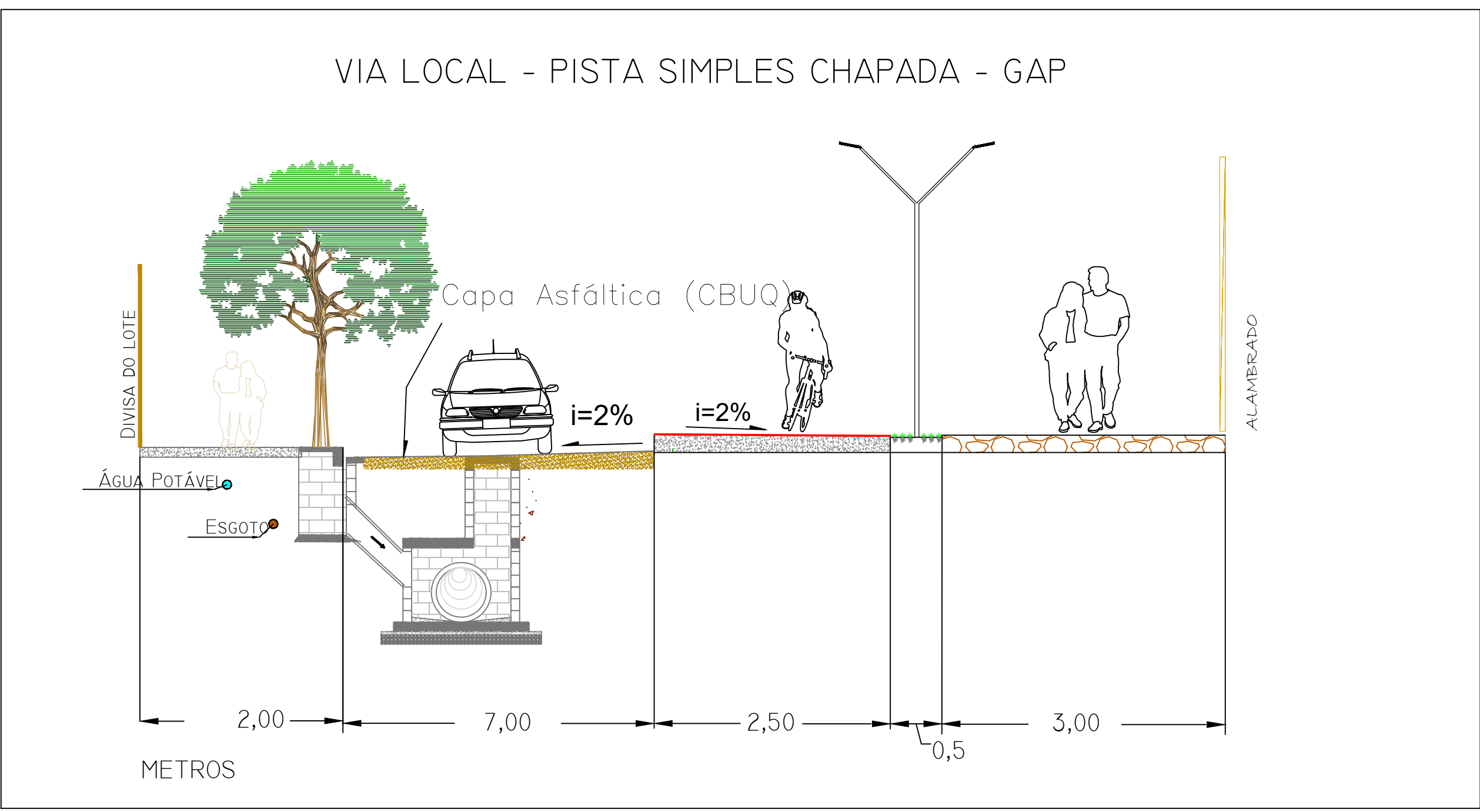


CORTE TRANSVERSAL DA AV. DE 22,00 METROS

Sem Escala



CORTE TRANSVERSAL DA RUA DE 15,00METROS

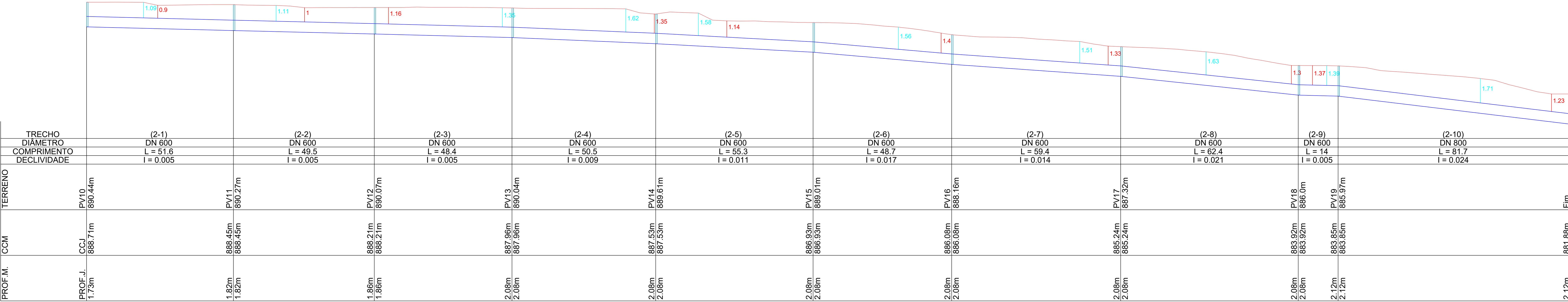
Sem Escala

| INFORMAÇÕES GERAIS DA REDE DE DRENAGEM | | |
|--|-----|---------|
| Número de trechos da rede | un. | 20 |
| Número de trechos de ligação | un. | 18 |
| Número de bocas de lobo | un. | 18 |
| Número de pocos de visita | un. | 20 |
| Extensão de tubos de rede | m | 1003,0 |
| Extensão total de tubos de ligação | m | 99,20 |
| Extensão total de tubulação | m | 1.102,2 |

Notas

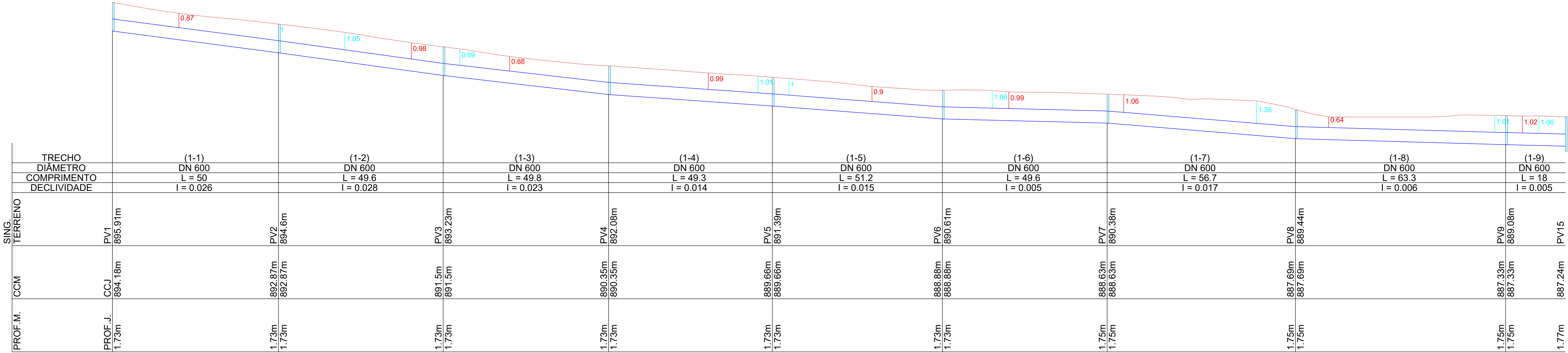
- 1 - Curvas de Nível processadas a cada 1 metro.
2 - Levantamento Georreferenciado
Datum: SIRGAS2000 Fuso: 23S

| LEGENDA | |
|-------------------------------|--|
| Linha Natural do Terreno | |
| Linha da Tubulação | |
| Profundidade Mínimo do Trecho | |
| Profundidade Máxima do Trecho | |



Perfil Longitudinal - Trecho 2

Escala: 1:500



Perfil Longitudinal - Trecho 1

Escala: 1:500

CARIMBO DE APROVAÇÕES:

LICENGE
ENGENHARIA & CONSULTORIA

TIPO DE USO: Infraestrutura - Lagoa Paquetá

ENDERÇO DA OBRA: Sec. Mun. de Meio Ambiente de Catalão - SEMMAC
Av. Castelo Branco c/ Rua Paquetá, Cond. Paquetá

PROPRIETÁRIO: PREFEITURA MUNICIPAL DE CATALÃO - SEMMAC CNPJ: 01.505.043/0001-50

AUTOR DO PROJETO: ENGP. PEDRO SILVA DE SOUZA CREA nº: 1016279248/D-GO

RESPONSÁVEL TÉCNICO: ENGP. PEDRO SILVA DE SOUZA CREA nº: 1016279248/D-GO

DESCRIÇÃO: * Planta Baixa
* Detalhes
* Resumo da Rede
* Corte Longitudinal
* Corte Transversal

ÁREA: * Vide em projeto

ESCALA: INDICADAS DATA: 02 / 06 / 2021 DESENHO: PEDRO (64) 3443-1888 REVISÃO: 02 / 07 / 2021

Nº DA PRANCHA: 03/04